



# STAROSTA SŁUPECKI

ul. Poznańska 20, 62-400 Słupca  
www.powiat-słupca.pl

tel.: (063) 275 86 00, fax: 275 86 69  
e-mail: powiat@powiat-słupca.pl

NIP 667-154-18-78  
Regon: 3110 60 990

Słupca, dnia 30 maja 2011 r.

GKK.6621.2.103.2011

## INFORMACJA

**o rozpoczęciu prac geodezyjnych i kartograficznych związanych z aktualizacją ewidencji gruntów i budynków w zakresie użytków na terenach rolnych (bez opracowania danych ewidencyjnych budynków i lokali) oraz uregulowanie przebiegu granic przy występowaniu nieciągłości obszarów działek i występowaniu enklaw gruntów należących do innego obrębu, niż obręb je otaczający dla gminy Łądek**

Zgodnie z art. 24a ust. 2 ustawy z dnia 17 maja 1989 r. – Prawo geodezyjne i kartograficzne (tj. Dz. U. z 2010 r. Nr 193, poz. 1287) informuję o rozpoczęciu prac geodezyjnych i kartograficznych związanych z aktualizacją ewidencji gruntów i budynków w zakresie użytków na terenach rolnych (bez opracowania danych ewidencyjnych budynków i lokali) oraz uregulowanie przebiegu granic przy występowaniu nieciągłości obszarów działek i występowaniu enklaw gruntów należących do innego obrębu, niż obręb je otaczający dla gminy Łądek (17 obrębów: Ciężęńskie Holendry, Ciężęń Wschód, Ciężęń Zachód, Dąbrowa, Dolany, Dziedzice, Jaroszyn, Jaroszyn-Kolonia, Łąd, Łąd-Kolonia, Łądek, Policko, Ratyń, Samarzewo, Sługocin, Waclawów i Wola Koszucka).

Postępowanie będzie prowadzone w trybie art. 24a ustawy z dnia 17 maja 1989 r. – Prawo geodezyjne i kartograficzne (tj. Dz. U. z 2010 r. Nr 193, poz. 1287) oraz przepisów rozporządzenia Ministra Rozwoju Regionalnego i Budownictwa z dnia 29 marca 2001 r. w sprawie ewidencji gruntów i budynków (Dz. U. z 2001 r. Nr 38, poz. 454) w oparciu o uzgodniony z Wojewódzkim Inspektorem Nadzoru Geodezyjnego i Kartograficznego w Poznaniu „Projekt modernizacji ewidencji gruntów i budynków dla gminy Łądek”.

Do wykonania czynności technicznych związanych z opracowaniem operatu ewidencyjnego zgodnie z umową z dnia 18 maja 2011 r. została upoważniona firma: MED-MAPA Joanna Pazdej Firma Usługowa z siedzibą w Lwówku przy ulicy Polnej 31, 64-310 Lwówek, reprezentowana przez Panią Joannę Pazdej.

**Termin wykonania ww. prac: od 18 maja 2011 r. do 17 listopada 2011 r.**

STAROSTA  
  
Mariusz Rogaj

**WYKAZ DZIAŁEK WCHODZĄCYCH W SKŁAD ENKLAWY I  
W GMINIE ŁĄDEK OBRĘB DOLANY**

Lp	stan dotychczasowy		stan nowy	
	nr działki	obręb	nr działki	obręb
1	466/1	Dolany		Łąd
2	466/2	Dolany		Łąd
3	466/3	Dolany		Łąd
4	467/1	Dolany		Łąd
5	467/2	Dolany		Łąd
6	467/3	Dolany		Łąd
7	468/4	Dolany		Łąd
8	468/5	Dolany		Łąd
9	468/6	Dolany		Łąd
10	468/7	Dolany		Łąd
11	468/8	Dolany		Łąd
12	468/9	Dolany		Łąd
13	469/1	Dolany		Łąd
14	469/2	Dolany		Łąd
15	469/3	Dolany		Łąd
16	470/4	Dolany		Łąd
17	470/5	Dolany		Łąd
18	470/6	Dolany		Łąd
19	470/7	Dolany		Łąd
20	470/8	Dolany		Łąd
21	470/9	Dolany		Łąd
22	471/1	Dolany		Łąd
23	471/2	Dolany		Łąd
24	471/3	Dolany		Łąd
25	472/1	Dolany		Łąd
26	472/2	Dolany		Łąd
27	472/3	Dolany		Łąd
28	472/4	Dolany		Łąd
29	472/5	Dolany		Łąd
30	472/6	Dolany		Łąd
31	473/1	Dolany		Łąd
32	473/2	Dolany		Łąd
33	473/3	Dolany		Łąd
34	474/1	Dolany		Łąd
35	474/2	Dolany		Łąd
36	474/3	Dolany		Łąd
37	475/1	Dolany		Łąd
38	475/2	Dolany		Łąd
39	475/3	Dolany		Łąd
40	476/1	Dolany		Łąd
41	476/2	Dolany		Łąd
42	476/3	Dolany		Łąd
43	476/4	Dolany		Łąd
44	476/5	Dolany		Łąd

45	476/6	Dolany		Ląd
46	477/1	Dolany		Ląd
47	477/2	Dolany		Ląd
48	477/3	Dolany		Ląd
49	477/4	Dolany		Ląd
50	477/5	Dolany		Ląd
51	477/6	Dolany		Ląd
52	478/1	Dolany		Ląd
53	478/2	Dolany		Ląd
54	478/3	Dolany		Ląd
55	479/1	Dolany		Ląd
56	479/2	Dolany		Ląd
57	479/3	Dolany		Ląd
58	480/1	Dolany		Ląd
59	480/2	Dolany		Ląd
60	480/3	Dolany		Ląd
61	529	Dolany		Ląd
62	530	Dolany		Ląd

**WYKAZ DZIAŁEK WCHODZĄCYCH W SKŁAD ENKLAWY II  
W GMINIE ŁĄDEK OBRĘB DOLANY**

Lp	stan dotychczasowy		stan nowy	
	nr działki	obręb	nr działki	obręb
1	481/2	Dolany		Ląd
2	481/3	Dolany		Ląd
3	481/5	Dolany		Ląd
4	481/6	Dolany		Ląd
5	481/7	Dolany		Ląd
6	482/1	Dolany		Ląd
7	482/2	Dolany		Ląd
8	482/3	Dolany		Ląd
9	482/4	Dolany		Ląd
10	482/5	Dolany		Ląd
11	482/6	Dolany		Ląd
12	482/7	Dolany		Ląd
13	482/8	Dolany		Ląd
14	483/1	Dolany		Ląd
15	483/2	Dolany		Ląd
16	484/1	Dolany		Ląd
17	484/2	Dolany		Ląd
18	484/3	Dolany		Ląd
19	484/4	Dolany		Ląd
20	485/1	Dolany		Ląd
21	485/2	Dolany		Ląd
22	531	Dolany		Ląd
23	532	Dolany		Ląd
24	533	Dolany		Ląd

**WYKAZ DZIAŁEK WCHODZĄCYCH W SKŁAD ENKLAWY III  
W GMINIE ŁĄDEK OBRĘB DOLANY**

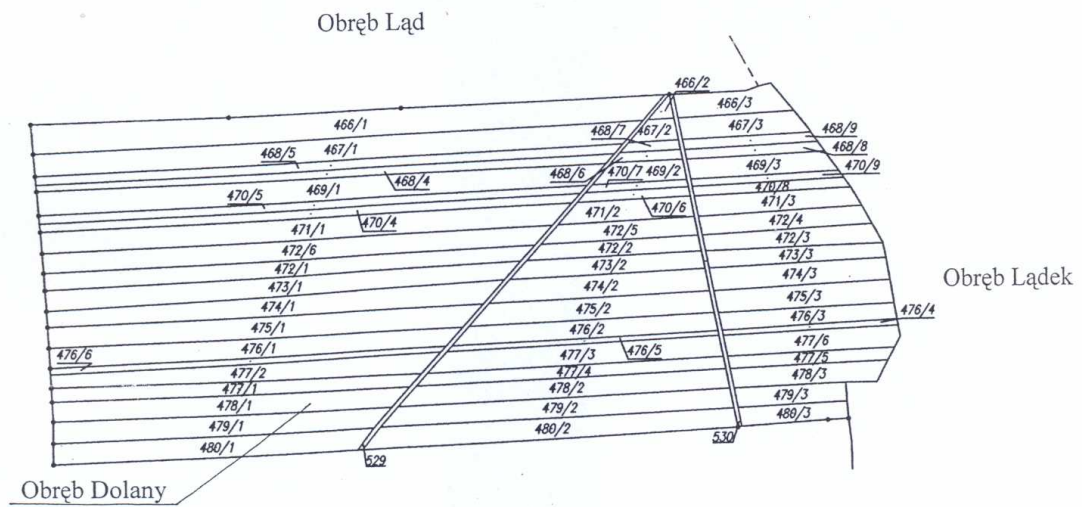
Lp	stan dotychczasowy		stan nowy	
	nr działki	obręb	nr działki	obręb
1	457/2	Dolany		Łądek
2	457/3	Dolany		Łądek
3	458/2	Dolany		Łądek
4	458/3	Dolany		Łądek
5	459/2	Dolany		Łądek
6	459/3	Dolany		Łądek
7	460/2	Dolany		Łądek
8	460/3	Dolany		Łądek
9	461/2	Dolany		Łądek
10	461/3	Dolany		Łądek
11	461/4	Dolany		Łądek
12	462/6	Dolany		Łądek
13	462/8	Dolany		Łądek
14	462/10	Dolany		Łądek
15	462/12	Dolany		Łądek
16	462/13	Dolany		Łądek
17	462/14	Dolany		Łądek
18	462/15	Dolany		Łądek
19	462/16	Dolany		Łądek
20	462/17	Dolany		Łądek
21	528	Dolany		Łądek

Woj. wielkopolskie  
Powiat słupecki  
Gmina Łądek

załącznik nr 2

Skala 1:5000

Enklawa I

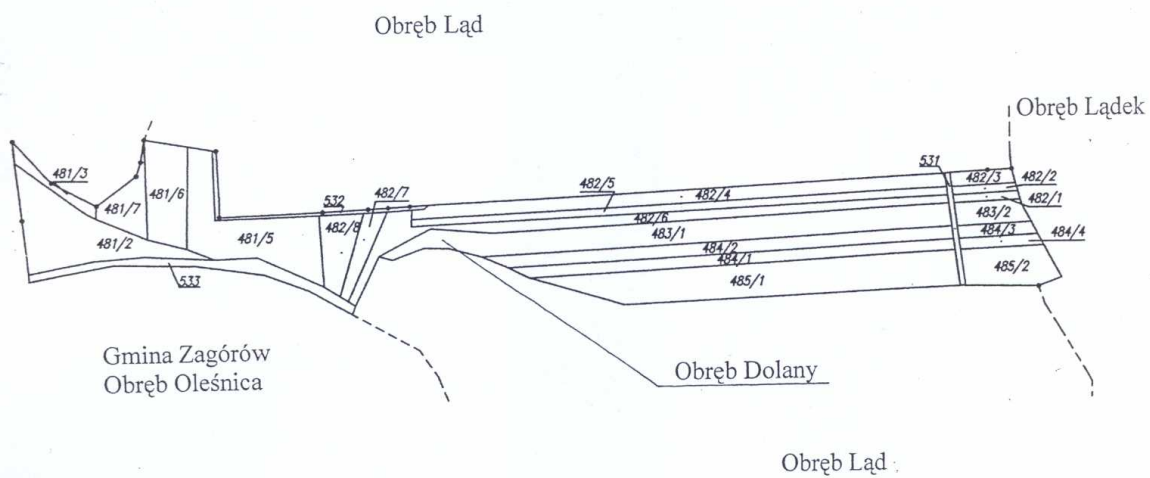


Woj. wielkopolskie  
Powiat słupecki  
Gmina Łądek

załącznik nr 3

Skala 1:5000

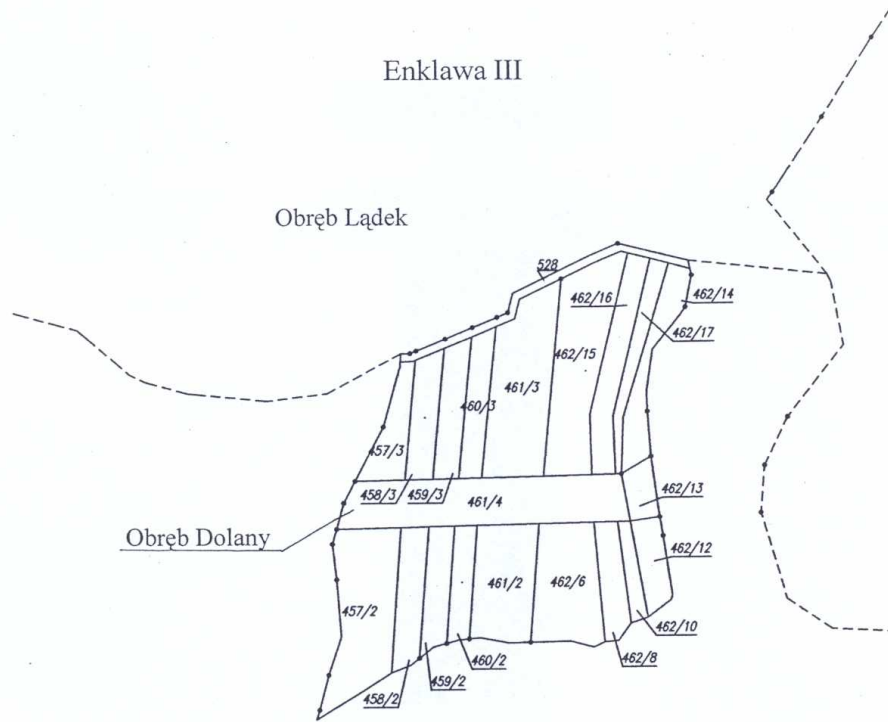
Enklawa II



Woj. wielkopolskie  
Powiat słupecki  
Gmina Łądek

załącznik nr 4

Skala 1:5000



Gmina Zagórów  
Obręb Olchowo